

Legenda:



souvislá zeleň nacházející se mimo lesní pozemek



pozemek určený k plnění funkcí lesa zasahující do ochranného pásma vedení samostatně stojící zeleň



záběr ZPF



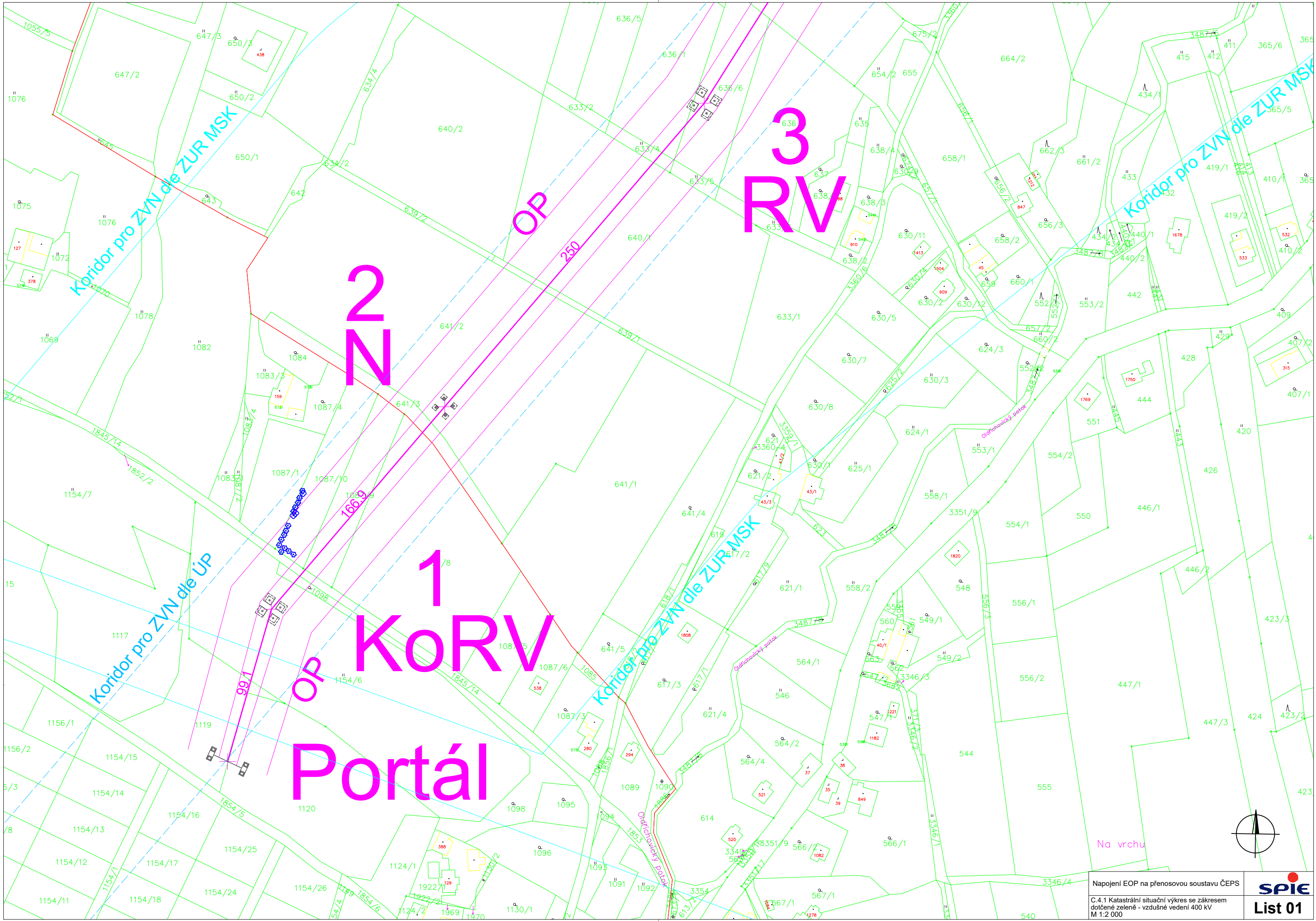
V / RV / KoRV / N

stožár výstužný / rohový výstužný / koncový rohový výstužný / nosný

Plocha lesních pozemků (PÚPFL) pod ochranným pásmem vedení 400 kV

Katastrální území	Číslo parcely	Plocha pod OP
Oldřichovice u Třince	808	325,46 m2
Oldřichovice u Třince	809 / 2	1782,10 m2
Oldřichovice u Třince	884	195,49 m2
Oldřichovice u Třince	1051 / 1	3818,11 m2
Oldřichovice u Třince	1035 / 2	912,83 m2
Oldřichovice u Třince	1069	1017,30 m2
Oldřichovice u Třince	1064 / 31	510,82 m2
Oldřichovice u Třince	1064 / 18	175,94 m2
Oldřichovice u Třince	1067 / 2	81,97 m2
Oldřichovice u Třince	1067 / 1	1101,27 m2
Oldřichovice u Třince	1066	1488,78 m2
Třinec	1675 / 1	0,88 m2
Třinec	1677	391,22 m2
Třinec	1684 / 1	1696,72 m2
Celkově:		13498,89 m2

ZMĚNA	c					
	b					
	a					
SPIE Elektrovod, a.s. Odštěpný závod Brno Traťová 1, 619 00 Brno		VED.PROJEKCE:	Ing. Pek	DATUM:	07/2024	PARÉ:
		ZODP.PROJEKTANT:	Ing. Kováč	MĚŘÍTKO:	1:2 000	
		VYPRACOVAL:	Ing. Hnilica	FORMÁT:	A3	
		Č. ZAKÁZKY:	221 23 001	Č. STAVBY:		
STAVBA:	NAPOJENÍ EOP NA PŘENOSOVOU SOUSTAVU ČEPS					PŘÍLOHA: C.4.1
PS - SO:						
NÁZEV:	Katastrální situační výkres se zákresem dotčené zeleně - vzdušné vedení 400 kV				STUPEŇ: DSP	
						LIST/LISTŮ: 1/7
Tato dokumentace je duševním majetkem společnosti SPIE Elektrovod, a.s. Odštěpný závod Brno. Žádná část této dokumentace nesmí být změněna bez jejího písemného svolení.						



2
N

3
RV

1
KORV

Portál

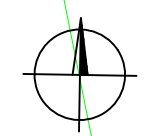
Koridor pro ZVN dle ZUR MSK

Koridor pro ZVN dle ZUR MSK

Koridor pro ZVN dle ÚP

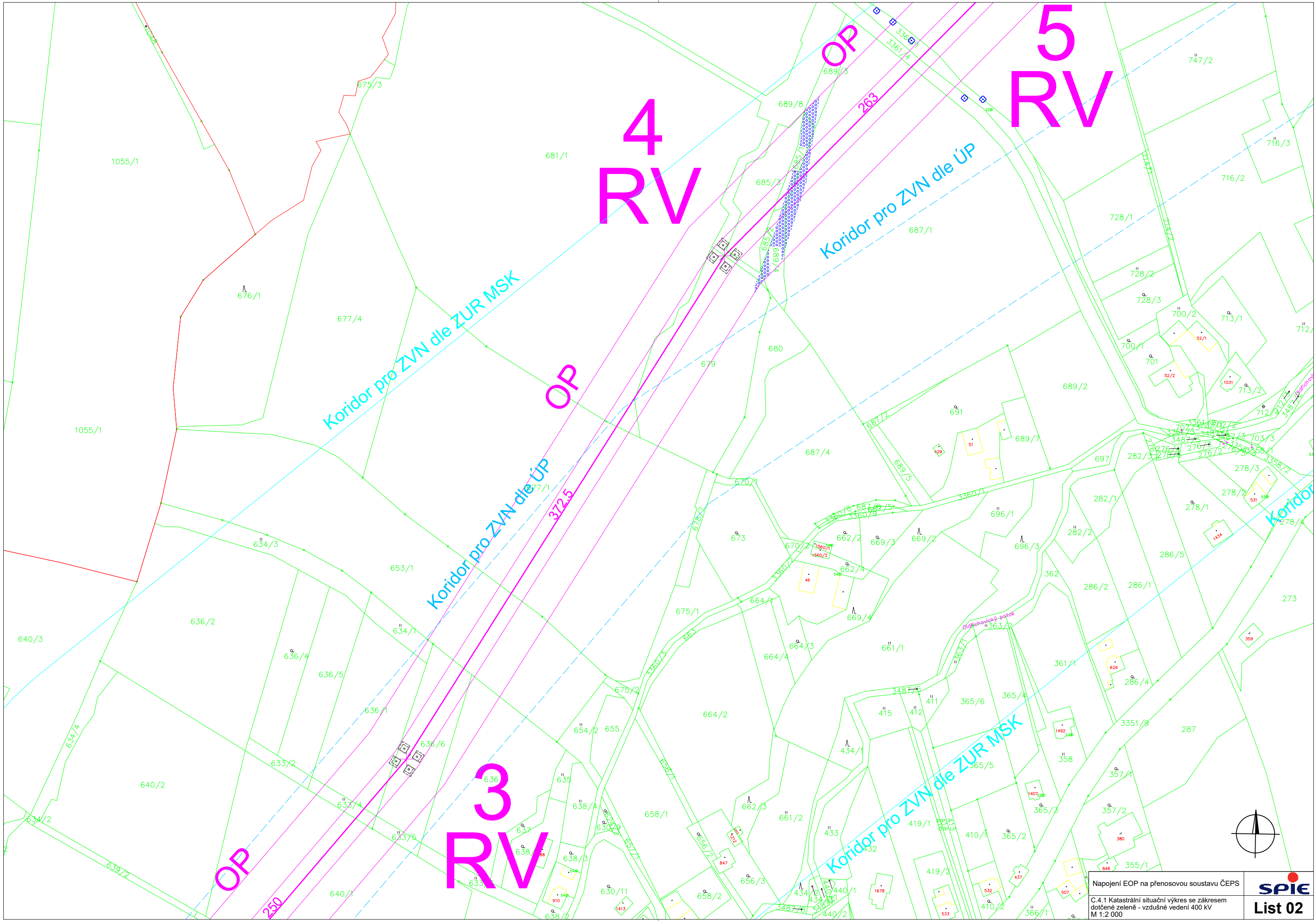
Koridor pro ZVN dle ZUR MSK

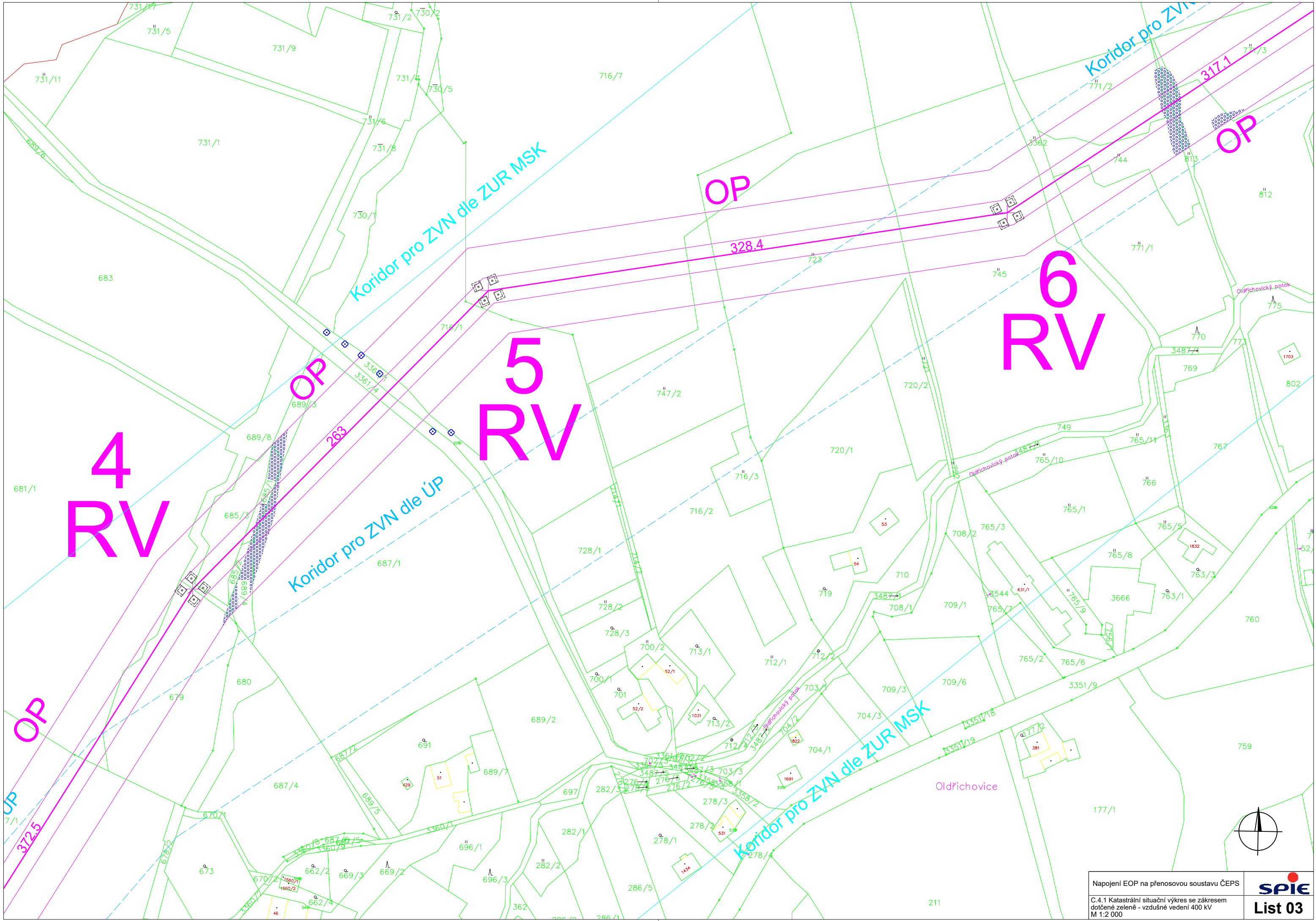
Na vrchu



Napojení EOP na přenosovou soustavu ČEPS
C.4.1 Katastrální situační výkres se zákresem
dotčené zeleně - vzdušné vedení 400 kV
M 1:2 000

SPiE
List 01



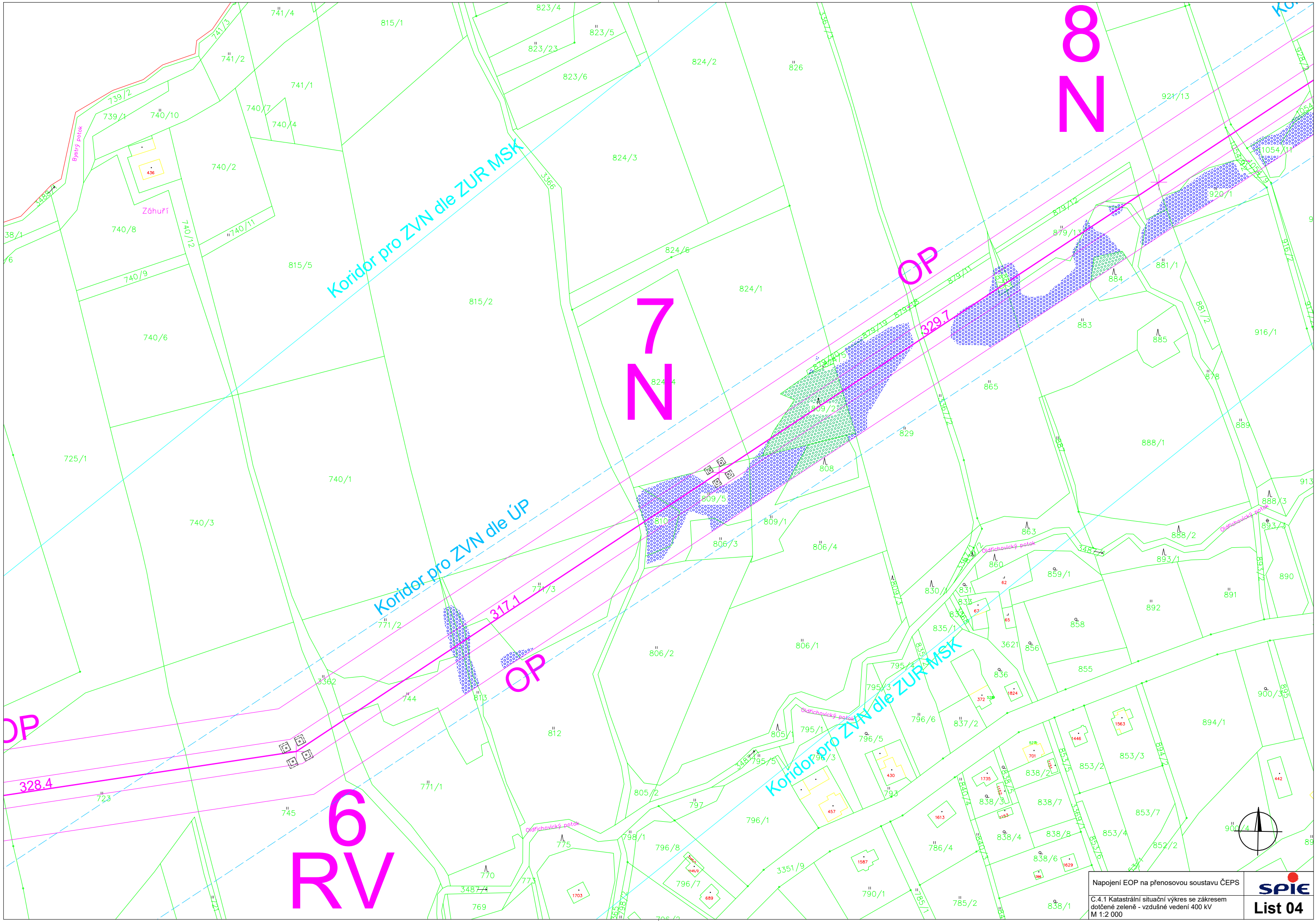


Napojení EOP na přenosovou soustavu ČEPS

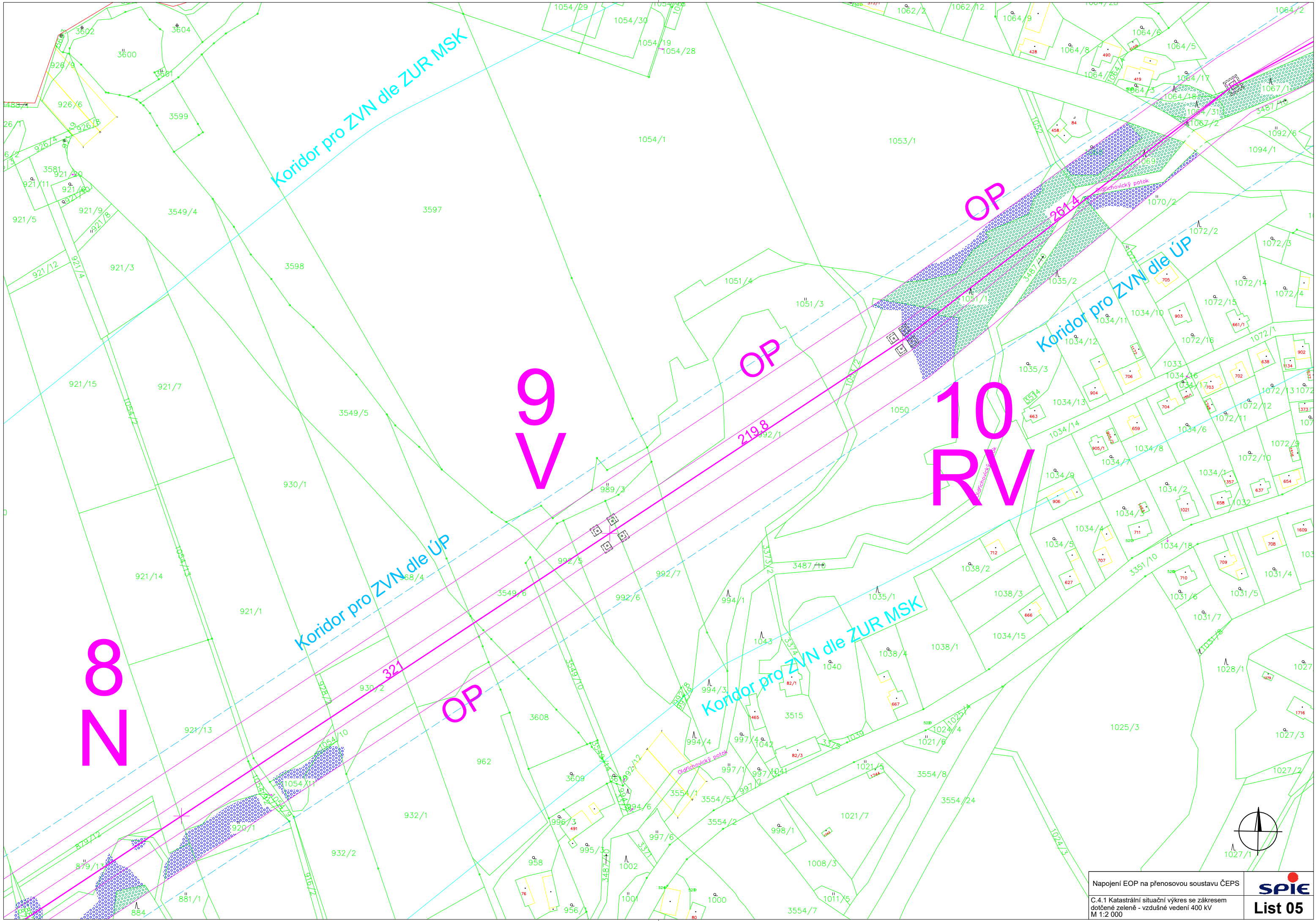


C.4.1 Katastrální situační výkres se zákresem
dotčené zeleně - vzdušné vedení 400 kV
M 1:2 000

List 03



Napojení EOP na přenosovou soustavu ČEPS
 C.4.1 Katastrální situační výkres se zákresem
 dotčené zeleně - vzdušné vedení 400 kV
 M 1:2 000



Koridor pro ZVN dle ZUR MSK

OP

Koridor pro ZVN dle ÚP

9
V

OP

10
RV

Koridor pro ZVN dle ÚP

Koridor pro ZVN dle ZUR MSK

8
N

OP

Napojení EOP na přenosovou soustavu ČEPS

C.4.1 Katastrální situační výkres se zákresem dotčené zeleně - vzdušné vedení 400 kV
M 1:2 000

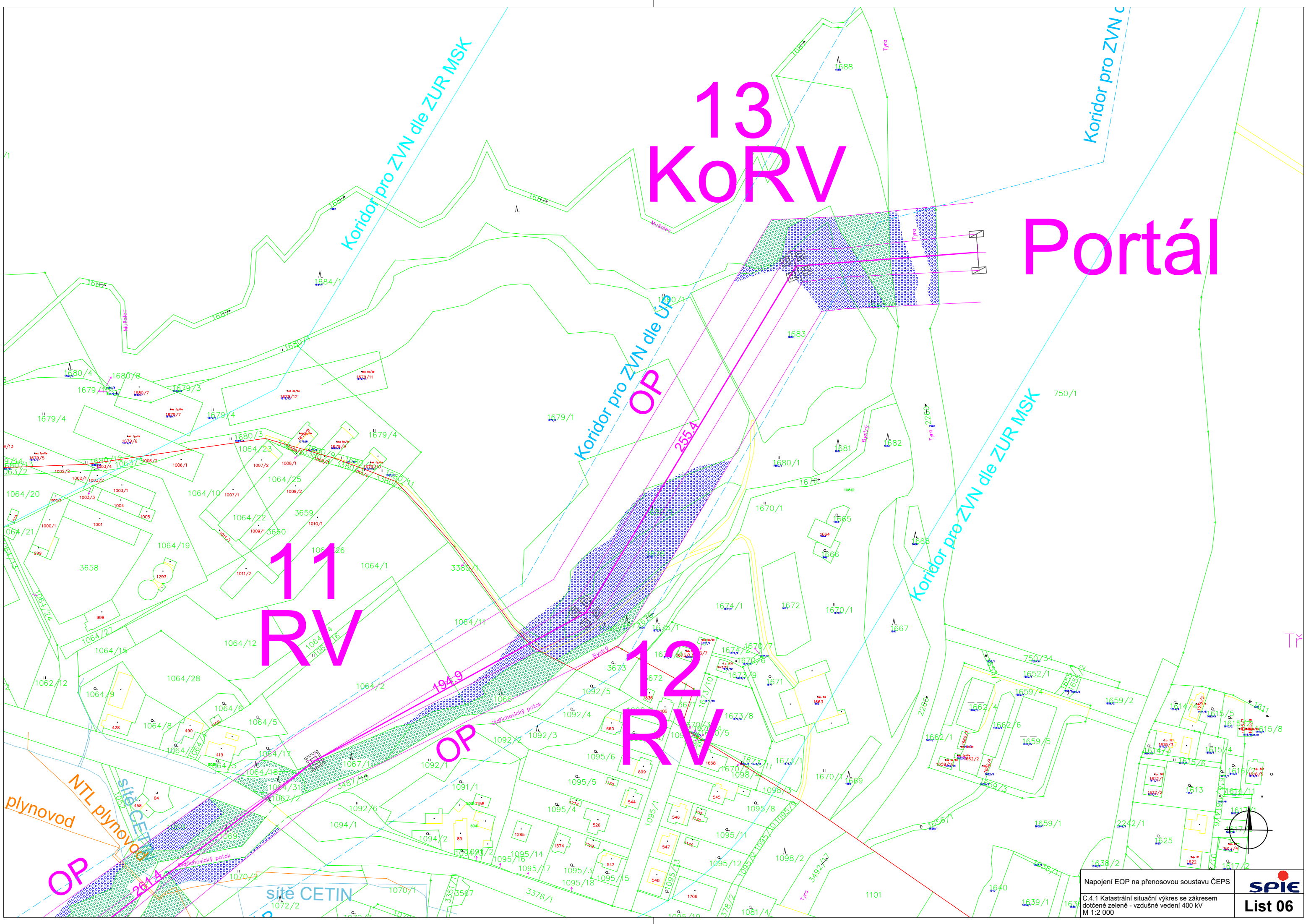


13 KoRV

Portál

11 RV

12 RV



plynovod
NTL plynovod
OP

sítě CETIN

Napojení EOP na přenosovou soustavu ČEPS
C.4.1 Katastrální situační výkres se zákresem
dotčené zeleně - vzdušné vedení 400 kV
M 1:2 000

SPiE
List 06